

Lageplan zum Antrag auf Inkommunalisierung der Gemeinde Gustow

DIPL.-ING. (FH) ARNO MILL

ÖFFENTLICH BESTELLTER VERMESSUNGSINGENIEUR
Altes Schulhaus 1, OT Mölln Medow, 18528 Sehlen
Tel. (0 38 38) 2 41 37 Fax (0 38 38) 25 05 58

Geschäftsblattnummer 2000.155-07

Gemeinde Gustow

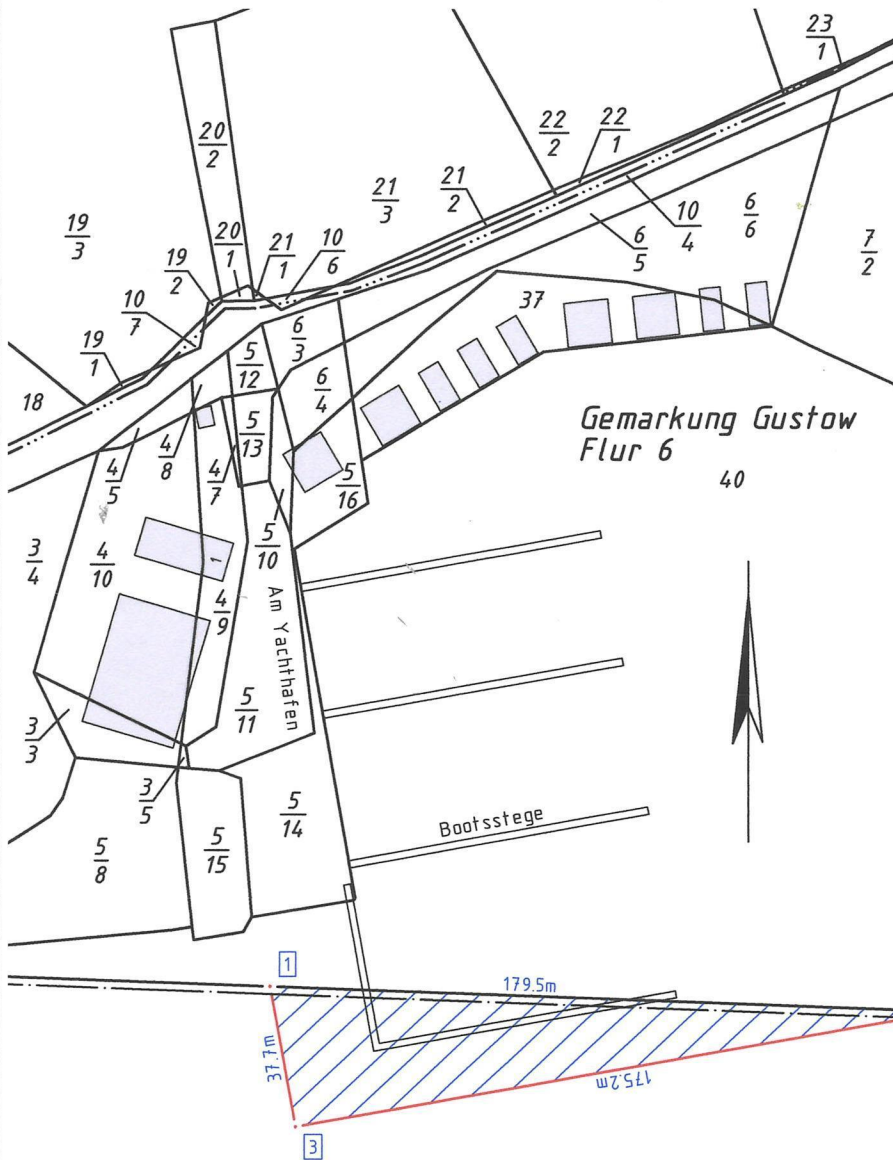
Gemarkung Gustow

Flur 6

Kartengrundlage Liegenschaftskarte

Maßstab 1 : 2000

Datum 14.12.2021









8/2

Koordinatenverzeichnis

Koordinatensystem: ETRS 89

PKT.-NR.	OST	NORD
1	33382268.160	6017938.253
2	33382447.453	6017931.553
3	33382274.907	6017901.185

Wa

-  Gemeindegrenze
-  Flurgrenze
-  Flurstücksgrenze
-  Inkommunalisierungsgrenze
-  Gebäude
-  Inkommunalisierungsfläche (ca. 3302m²)

Angefertigt aufgrund eigener örtlicher Vermessungen und dem Amtlichen Liegenschaftskatasterinformationssystem (ALKIS) mit Stand vom 14.12.2021. Für die Richtigkeit der Punktnummern und der Koordinaten übernehme ich die Verantwortung.

Sehlen, den 14.12.2021

Ort, Datum

Unterschrift



Gemäß § 34 Absatz 1 des Gesetzes über das amtliche Geoinformations- und Vermessungswesen - Geoinformations- und Vermessungsgesetz (GeoVermG M-V) - vom 16.12.2010 (GVOBl. M-V S. 713, zuletzt geändert durch Artikel 7 des Gesetzes vom 22.05.2018 (GVOBl. M-V S. 193, 204) wird die Genehmigung für die Veröffentlichung und Umarbeitung des Ausschnittes aus der Liegenschaftskarte der Gemarkung Gustow, Flur 6 im vorliegenden Lageplan des ÖbVI Arno Mill vom 14.12.2021 zum Zwecke der Inkommunalisierung von Wasserflächen erteilt.

Stralsund, den 18.01.2022

Ort, Datum

Unterschrift

