

Lageplan

Vermessungsstelle:

Landkreis Vorpommern-Rügen
Fachdienst Kataster und Vermessung

(erstellt auf Grundlage der Liegenschaftskarte
im Maßstab 1:2000)

Antrags Nr. 19LVM0007

angefertigt am: 27.03.2019

Gemeinde Born auf dem Darß

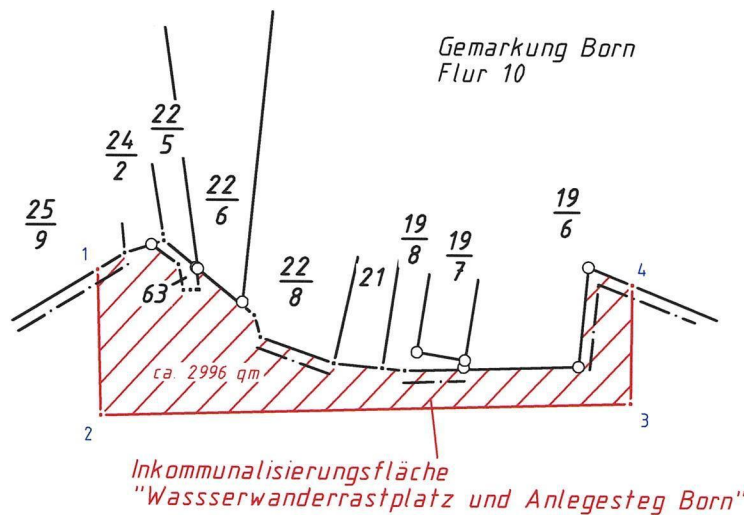
durch: A.Finn
Dipl.-Ing (FH)

Gemarkung Born

Flur 10

Koordinatenliste zur Inkommunalisierung der Wasserfläche
für den Wasserwanderrastplatz und einen Anlegesteg in Born auf
dem Darß (Koordinatenreferenzsystem: ETRS89 mit UTM-Abbildung)

Punktnummer	East	North
1	33339528.286	6028784.640
2	33339529.310	6028746.254
3	33339669.871	6028750.206
4	33339670.082	6028781.387



Der Koppelstrom

Gemäß § 34 Absatz 1 des Gesetzes über das amtliche Geoinformations- und Vermessungswesen - Geoinformations- und Vermessungsgesetz (GeoVermG M-V) - vom 16.12.2010 (GVOB. M-V S. 713) wird die Genehmigung für die Veröffentlichung und Umarbeitung des Ausschnitts aus der Liegenschaftskarte, Gemarkung Born, Flur 10 zum Zwecke der Inkommunalisierung der Wasserfläche im Bereich des Wasserwanderrastplatzes und des Anlegesteges "Chausseestraße" in Born auf dem Darß erteilt.

Stralsund, 27.03.2019



Lageplan

Vermessungsstelle:

Landkreis Vorpommern-Rügen
 Fachdienst Kataster und Vermessung

(erstellt auf Grundlage der Liegenschaftskarte
 im Maßstab 1:2000)

Antrags Nr. 19LVM0008

angefertigt am: 27.03.2019

Gemeinde Born auf dem Darß

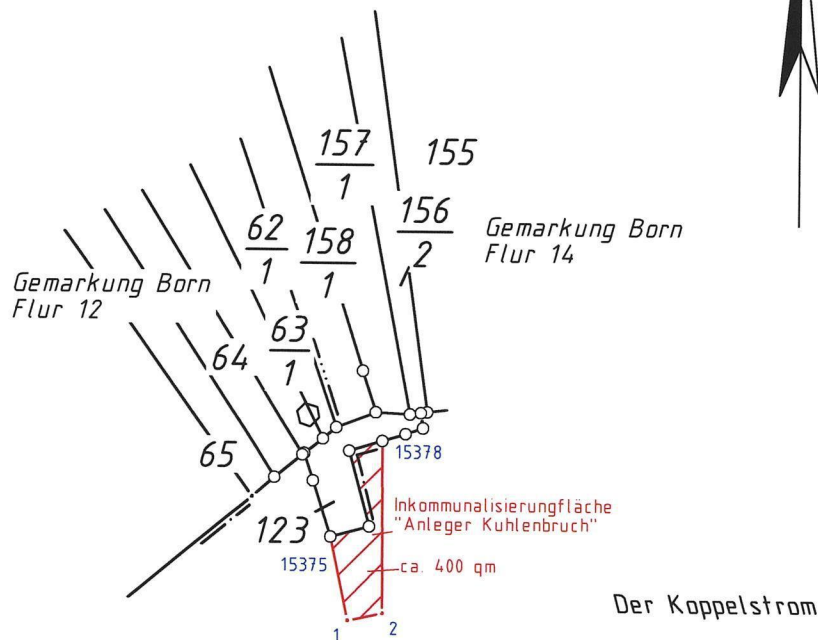
durch: A.Finn
 Dipl.-Ing (FH)

Gemarkung Born

Flur 12 und 14


Koordinatenliste zur Inkommunalisierung der Wasserfläche
 für den Anleger "Kuhlenbruch" in Born auf dem Darß
 (Koordinatenreferenzsystem: ETRS89 mit UTM-Abbildung)

Punktnummer	East	North
15375	33340869.953	6029603.219
1	33340874.594	6029581.164
2	33340883.801	6029583.102
15378	33340883.459	6029628.496



Gemäß § 34 Absatz 1 des Gesetzes über das amtliche Geoinformations- und Vermessungswesen - Geoinformations- und Vermessungsgesetz (GeoVermG M-V) - vom 16.12.2010 (GVOBl. M-V S. 713) wird die Genehmigung für die Veröffentlichung und Umarbeitung des Ausschnitts aus der Liegenschaftskarte, Gemarkung Born, Flur 12 und 14 zum Zwecke der Inkommunalisierung der Wasserfläche im Bereich des Anlegers "Kuhlenbruch" in Born auf dem Darß erteilt.

Stralsund, 27.03.2019



Lageplan

Vermessungsstelle:

Landkreis Vorpommern-Rügen
Fachdienst Kataster und Vermessung

(erstellt auf Grundlage der Liegenschaftskarte
im Maßstab 1:2000)

Antrags Nr. 19LVM0009

angefertigt am: 27.03.2019

Gemeinde Born auf dem Darß

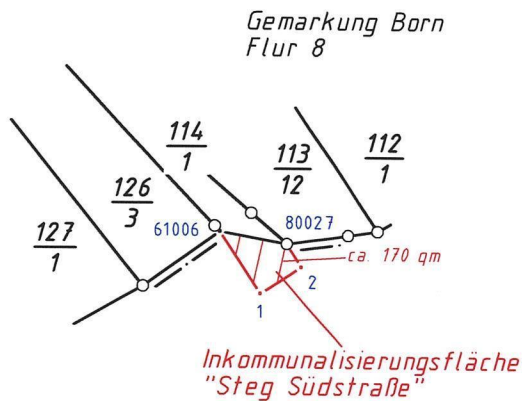
durch: A.Finn
Dipl.-Ing. (FH)

Gemarkung Born

Flur 8

Koordinatenliste zur Inkommunalisierung der Wasserfläche
für den Anleger "An der Südstraße" in Born auf dem Darß
(Koordinatenreferenzsystem: ETRS89 mit UTM-Abbildung)

Punktnummer	East	North
61006	33339379.028	6028741.956
1001	33339389.655	6028725.647
1002	33339400.345	6028732.613
80027	33339396.384	6028738.692



Der Koppelstrom

Gemäß § 34 Absatz 1 des Gesetzes über das amtliche Geoinformations- und Vermessungswesen - Geoinformations- und Vermessungsgesetz (GeoVermG M-V) - vom 16.12.2010 (GVBl. M-V S. 713) wird die Genehmigung für die Veröffentlichung und Umarbeitung des Ausschnitts aus der Liegenschaftskarte, Gemarkung Born, Flur 8 zum Zwecke der Inkommunalisierung der Wasserfläche im Bereich des Anlegers "An der Südstraße" in Born auf dem Darß erteilt.

Stralsund, 27.03.2019

