

Landkreis Vorpommern-Rügen, Carl-Heydemann-Ring 67, 18437 Stralsund

Per E-Mail: fraktion@cdu-vr.de

Kreistagsfraktion CDU
Badenstraße 41
18439 Stralsund

Ihr Zeichen:
Ihre Nachricht vom:
Mein Zeichen: Anfrage/2021/071
Meine Nachricht vom:
Bitte beachten Sie unsere Postanschrift unten!
Fachdienst: Büro des Landrates und des Kreistages
Fachgebiet / Team: Kreistagsangelegenheiten
Auskunft erteilt:
Besucheranschrift: Carl-Heydemann-Ring 67
18437 Stralsund
Zimmer: 119
Telefon: 03831 357 1214
Fax: 03831 357-444100
E-Mail: Kreistagsbuero@lk-vr.de
Datum: 27. August 2021

Ihre Anfrage zum aktuellen Stand der Umsetzung zum Radwegebau im Landkreis Vorpommern-Rügen

Sehr geehrter Herr Fraktionsvorsitzende Heinke,
sehr geehrte Damen und Herren,

in vorbezeichneter Angelegenheit nehme ich Bezug auf die in der Anfrage gestellten Fragen und beantworte diese nachfolgend.

1. *Wie ist der aktuelle Stand (Planungsphase, Bauphase etc.) zum Ausbau der einzelnen Radwegestrecken aus der Prioritätenliste im Landkreis Vorpommern-Rügen (bitte einzeln nach Strecke aufschlüsseln)?*

Die Prioritätenliste des Landkreises Vorpommern-Rügen gibt lediglich Weg-Abschnitte wieder, die sich entlang von Bundes- und Landesstraßen befinden. Planung und Bau liegen jeweils in Verantwortung des Straßenbauamtes Stralsund.

Der aktuelle Stand und weitere Informationen zum jeweiligen Bau- oder Planungsfortschritt kann daher nur vom Straßenbauamt Stralsund beauskunftet werden.

Im Zuge der Beratung zur Beschlussvorlage zur Aktualisierung der Prioritätenliste (BV/3/0221) wurde im März 2021 zum damaligen Stand der Umsetzung der Maßnahmen eine Präsentation erarbeitet, die im Rahmen der Sitzungen der Ausschüsse für Mobilität sowie Wirtschaft, Tourismus und Digitalisierung vorgestellt wurde. Diese Präsentation können Sie der **Anlage 1** entnehmen. Aktuell gibt es keine Informationen über Veränderungen im Vergleich zum März 2021.

2. *Ist schon jetzt absehbar, welche Radwege im Jahr 2021 sowie 2022 nicht umgesetzt bzw. fertiggestellt werden können? Wenn ja, warum können die Radwege nicht umgesetzt bzw. fertiggestellt werden (bitte jeweils einzeln nach Strecke aufschlüsseln mit entsprechender Begründung)?*

Zum aktuellen Sachstand liegen dem Landkreis Vorpommern-Rügen keine weiteren Informationen vor.

Für weitere Auskünfte wenden Sie sich bitte an das zuständige Straßenbauamt Stralsund.

3. Wenn eine Umsetzung/Fertigstellung einzelner Radwege aus der aktuellen Prioritätenliste in den Jahren 2021/2022 nicht erfolgt, bis wann ist die Umsetzung/Fertigstellung geplant (bitte einzeln nach Strecke aufschlüsseln)?

Die Maßnahmen auf der Prioritätenliste werden ohne verbindlichen Fertigstellungstermin geführt. Es wurde bislang anvisiert, dass alle Maßnahmen bis zum Ende der Förderperiode des Europäischen Fonds für regionale Entwicklung (Ende 2023) umgesetzt werden können.

Für weitere Auskünfte zu den aktuellen Planungen und Sachständen wenden Sie sich ebenfalls an das zuständige Straßenbauamt Stralsund.

Mit freundlichen Grüßen



Dr. Stefan Kerth
Landrat

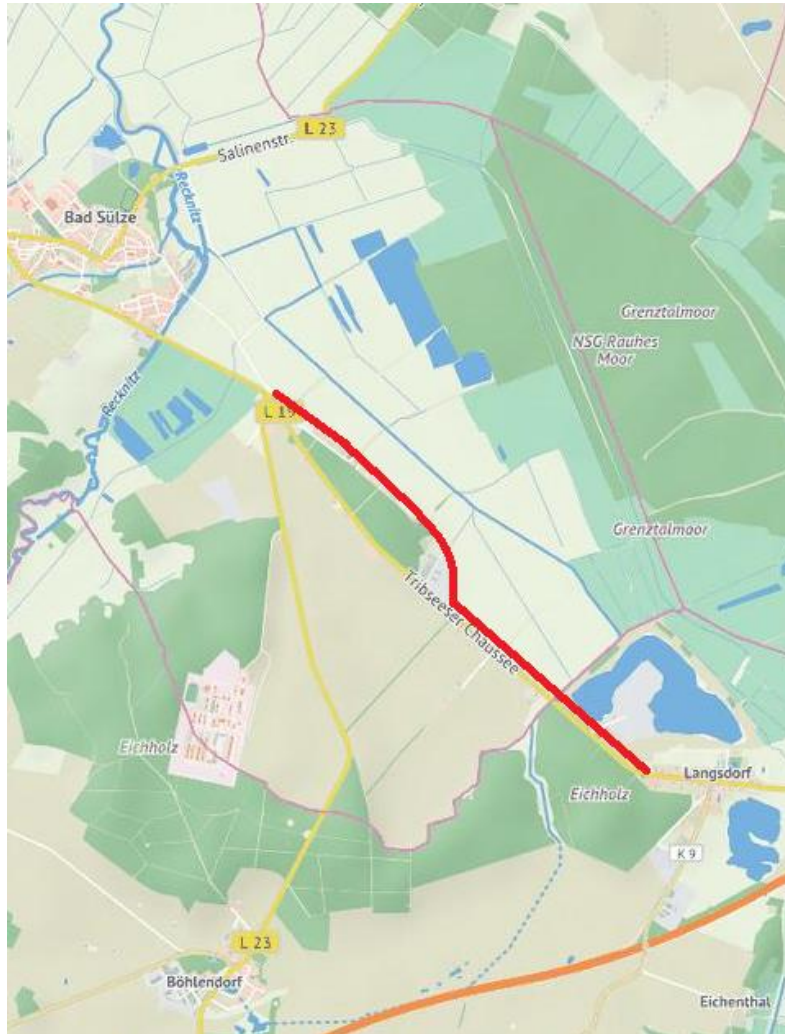
BV/3/0221

**Aktualisierung der
Prioritätenliste für den
Radwegebau im Landkreis
Vorpommern-Rügen**

Prioritätenliste Kreistagsbeschluss BV/2/0534 aus 2018

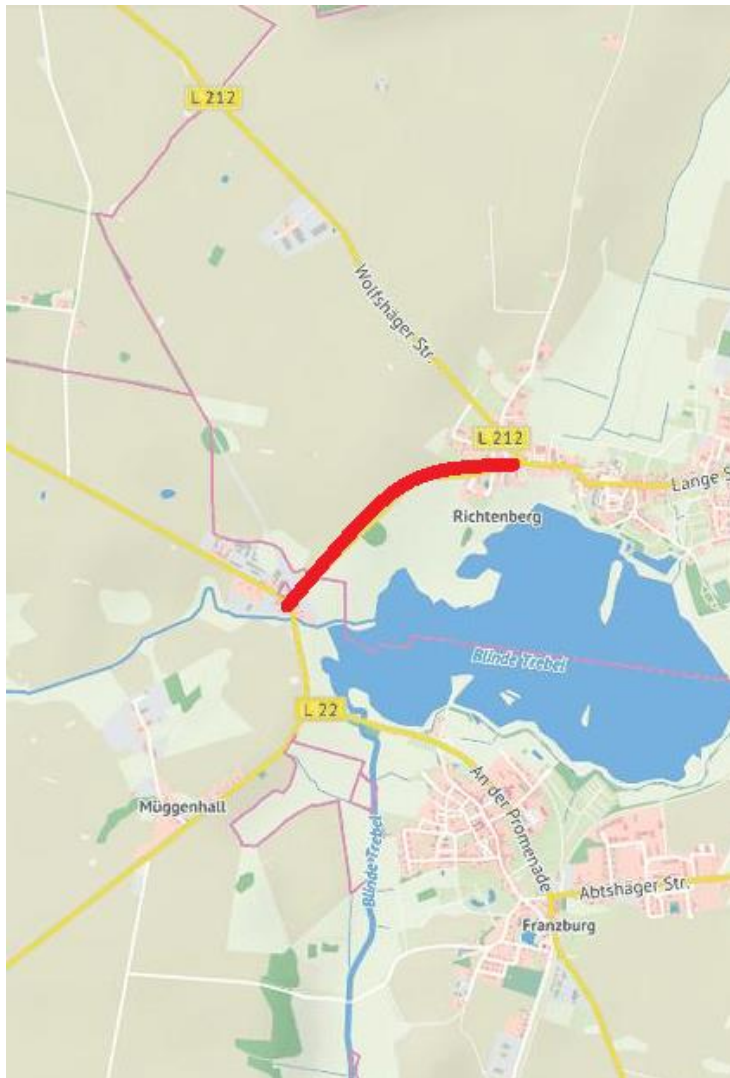
1	OA Langsdorf - Bad Sülze Stadtrandsiedlung
2	Karow - Lubkow; Lubkow - Naturerbezentrum
3	Zirkow - Serams bis Abzw. nach Binz
4	Abzw. Teschenhäger Weg - Brandshagen - Kreisgrenze Kirchdorf
5	Freudenberg - Carlewitz
6	Schaprode - Trent; Trent - Abzweig Silenz/Teschvitz
7	Marlow - Rechnitzbrücke - Plennin
8	Knoten L 22/L 192 bis OE Richtenberg
9	Bad Sülze - Recknitztalkaserne
10	Prohn - Groß Mohrdorf
11	Neu Mukran Dubnitz
12	Abzw. Groß Bisdorf/Klein Bisdorf - A 20 Griebenow - Kreisgrenze - (Weiterführung Richtung Levenhagen/Greifswald)
13	OA Sassnitz bis Abzw. Waldweg zum Königsstuhl (500m)
14	Garz - Samtens
15	Niepars - Groß Kordshagen
16	Löbnitz - Karnin
17	Bartmannshagen - Wilmshagen - Abzw. NVP 16
18	Altheide - Klockenhagen Straßenbegleitend L 21

Fertiggestelltes Projekt



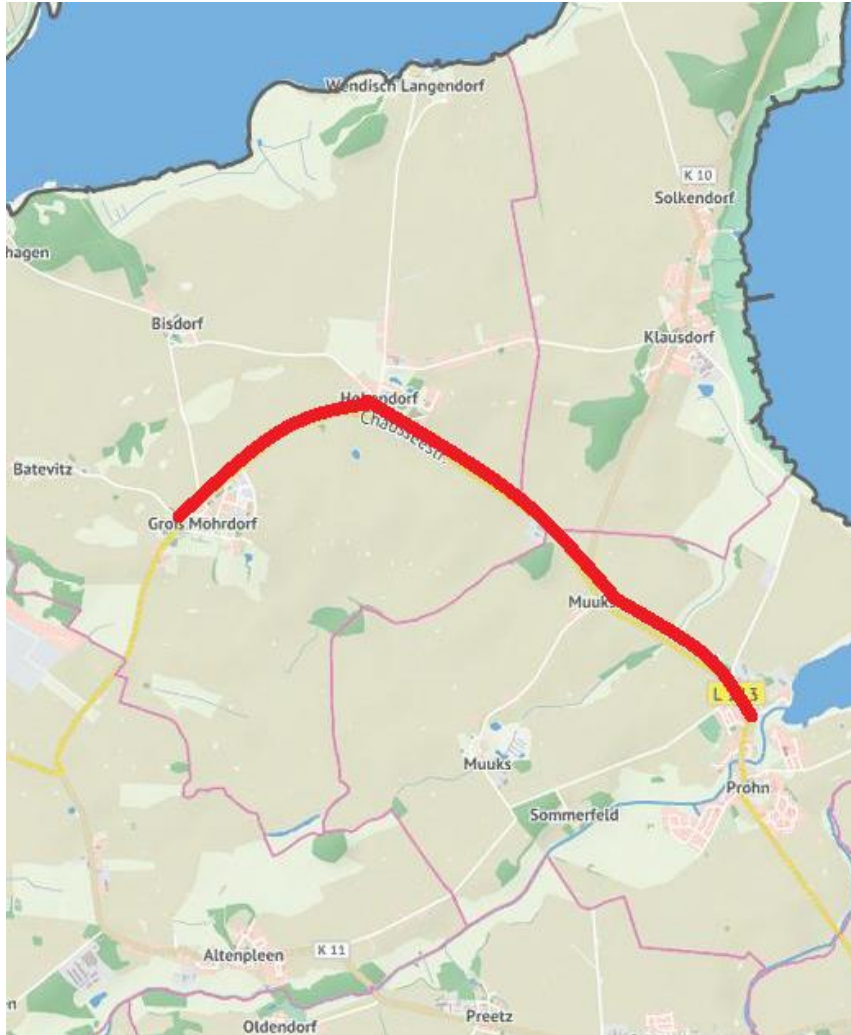
Radweg:	Bad Sülze - Langsdorf
Länge:	3,5 km
Finanzierung:	Lückenschlussprogramm 2014-2016
Status:	Fertiggestellt

Fertiggestelltes Projekt



Radweg:	Knoten L22 - Richtenberg
Länge:	1 km
Finanzierung:	Lückenschlussprogramm 2014-2016
Status:	Fertiggestellt

Fertiggestelltes Projekt



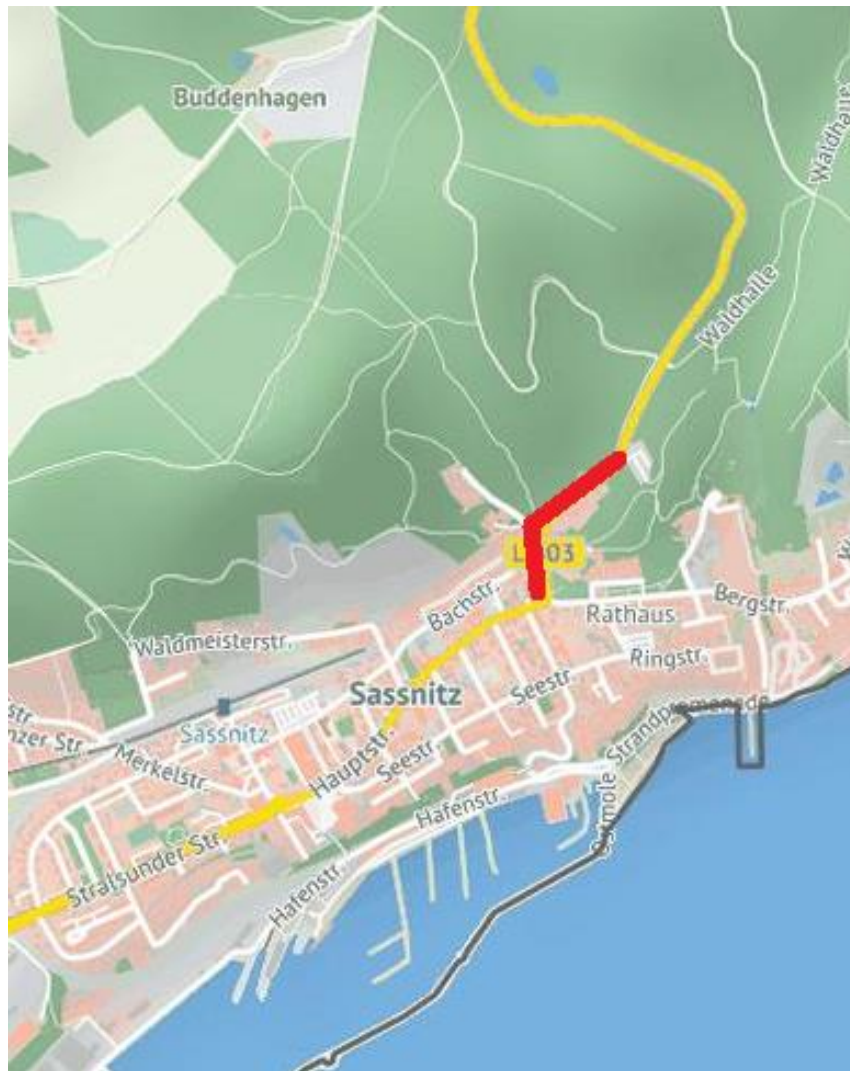
Radweg:	Prohn - Groß Mohrdorf
Länge:	5 km
Finanzierung:	Lückenschlussprogramm 2017-2018
Status:	Fertiggestellt

Fertiggestelltes Projekt



Radweg:	Groß Bisdorf / Klein Bisdorf - A 20 - Kreisgrenze
Länge:	1 km
Finanzierung:	Lückenschlussprogramm 2014-2016
Status:	Fertiggestellt

Fertiggestelltes Projekt



Radweg:	Sassnitz - Königsstuhl
Länge:	0,5 km
Finanzierung:	Lückenschlussprogramm 2017-2018
Status:	Fertiggestellt

Bau bereits begonnen



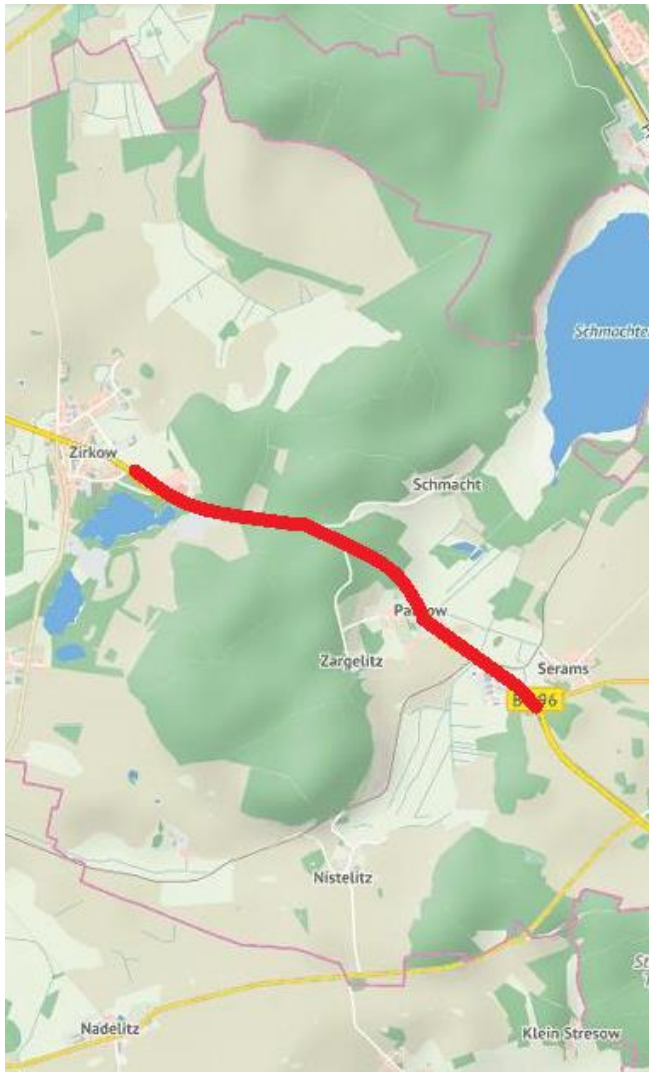
Radweg:	Altheide - Klockenhagen
Länge:	2,2 km
Finanzierung:	Lückenschlussprogramm 2019-2021 Straßenbegleitend im weiteren Sinne. Planung und Straßenbaulast-trägerschaft liegen bei der Gemeinde. Bau und Bezahlung wird vom SBA übernommen
Status:	Bau hat begonnen

Prioritätenliste



Radweg:	Karow - Lubkow; Lubkow - Naturerbezentrum (Prora)
Länge:	3,2 km
Finanzierung:	Lückenschlussprogramm 2014-2016
Status:	In Planung Bau vsl.: Oktober 2022

Prioritätenliste



Radweg:	Zirkow - Serams
Länge:	3,3 km
Finanzierung:	Aus Bundesmitteln, Mitfinanzierung OD durch Gemeinde Zirkow
Status:	In Planung. Bau: Frühestens Frühjahr 2022 (ohne Klagen gegen Planfeststellung)

Prioritätenliste



Radweg:	Brandshagen - Kreisgrenze Kirchdorf
Länge:	10 km
Finanzierung:	Aus Mitteln BMWi
Status:	In Planung

Prioritätenliste



Radweg:	Freudenberg - Carlewitz
Länge:	1,6 km
Finanzierung:	Lückenschlussprogramm 2019-2021
Status:	In Planung Bau vsl.: August 2021

Prioritätenliste



Radweg:	Schaprode - Trent; Trent - Silenz
Länge:	4,5 km
Finanzierung:	Lückenschlussprogramm 2014-2016
Status:	Teil 1: Fertiggestellt Teil 2: In Planung Beginn Planung in 2021

Prioritätenliste



Radweg:	Marlow - Recknitzbrücke -Plennin
Länge:	3,4 km
Finanzierung:	Lückenschlussprogramm 2019-2021
Status:	In Planung Baubeginn erst wenn Klarheit über Brückenstandort. 2.BA vsl. März 2023

Prioritätenliste



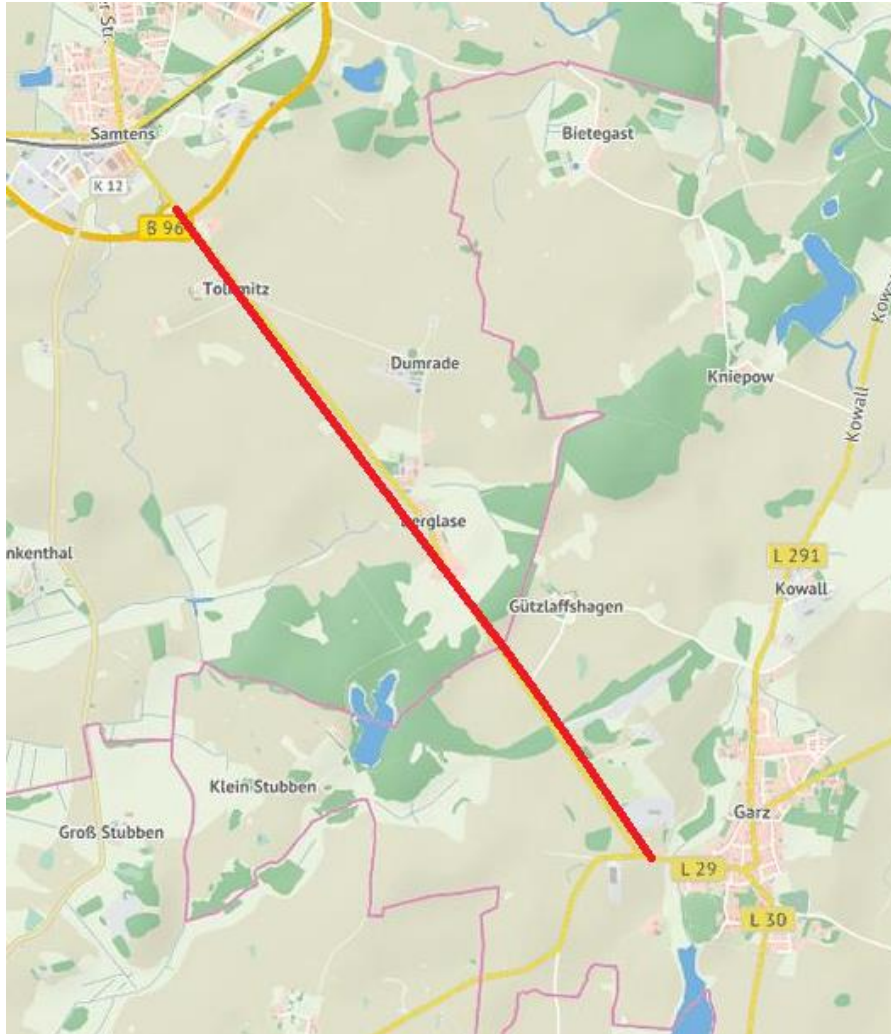
Radweg:	Bad Sülze - Recknitzkaserne
Länge:	1,2 km
Finanzierung:	Lückenschlussprogramm 2019-2021
Status:	In Planung

Prioritätenliste



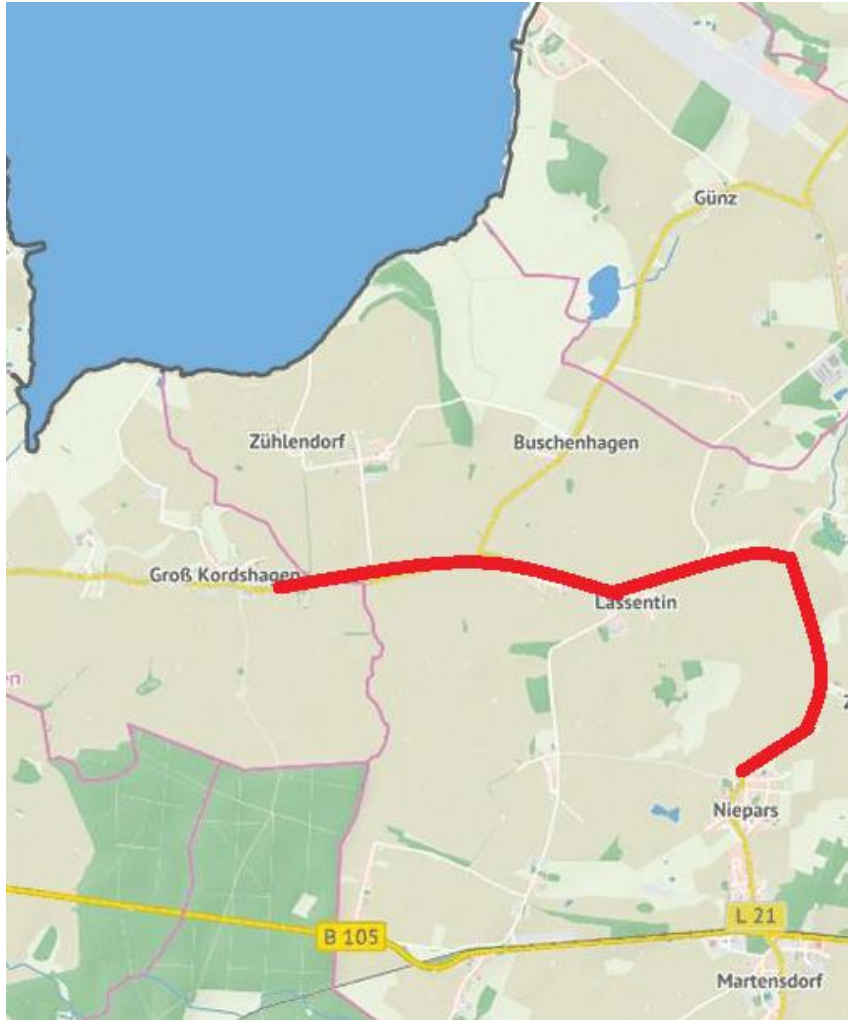
Radweg:	Neu Mukran - Dubnitz
Länge:	1,5 km
Finanzierung:	Lückenschlussprogramm 2019-2021
Status:	In Planung Baubeginn vsl.: Ende 2024

Prioritätenliste



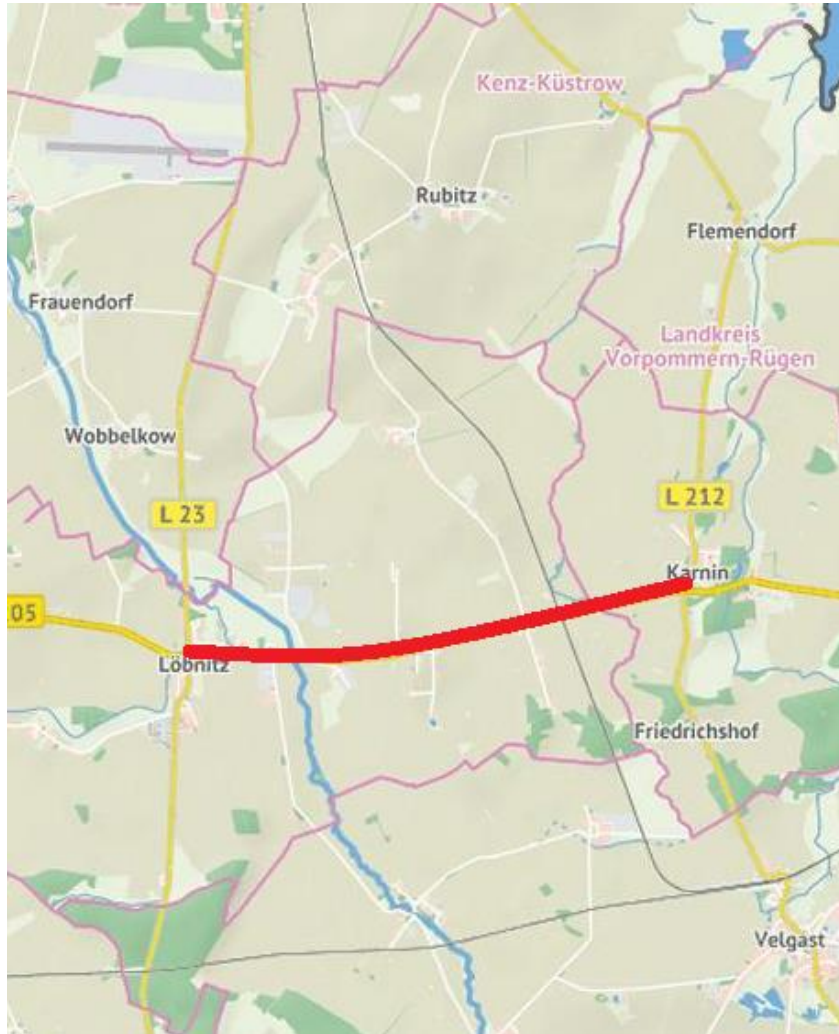
Radweg:	Garz - Samtens
Länge:	5 km
Finanzierung:	Lückenschlussprogramm 2017-2018
Status:	In Planung Bau vsl.: September 2022

Prioritätenliste



Radweg:	Niepars - Groß Kordshagen
Länge:	8,5 km
Finanzierung:	Teilfinanzierung des Abschnittes Niepars - Duvendiek aus Lückenschlussprogramm 2019-2021
Status:	Vereinbarung zwischen Straßenbauamt und Amt Niepars über Bau und Planung kurz vor dem Abschluss.

Prioritätenliste



Radweg:	Löbnitz - Karnin
Länge:	4,5 km
Finanzierung:	Finanzierung aus Bundesmitteln
Status:	In Planung Bau vsl.: Anfang 2022

Prioritätenliste



Radweg:	Bartmannshagen - Wilmshagen
Länge:	8,6 km
Finanzierung:	Lückenschlussprogramm 2019-2021
Status:	In Planung Bau vsl.: März 2023

Aktueller Stand straßenbegleitende Radwege an Bundes-, Landes- und Kreisstraßen



Prioritätenliste Vorschlag

1	Karow - Lubkow; Lubkow - Naturerbezentrum
2	Zirkow - Serams bis Abzw. nach Binz
3	Abzw. Teschenhäger Weg - Brandshagen - Kreisgrenze Kirchdorf
4	Freudenberg - Carlewitz
5	Trent - Abzweig Silenz/Teschvitz
6	Marlow - Rechnitzbrücke - Plennin
7	Bad Sülze - Recknitztalkaserne
8	Neu Mukran - Dubnitz
9	Garz - Samtens
10	Niepars - Duvendiek (Groß Kordshagen)
11	Löbnitz - Karnin
12	Bartmannshagen - Wilmshagen - Abzw. NVP 16
13	Born - Wieck
14	Marlow - Dettmannsdorf
15	Neklade - Siggermow
16	Altefähr - Gustow

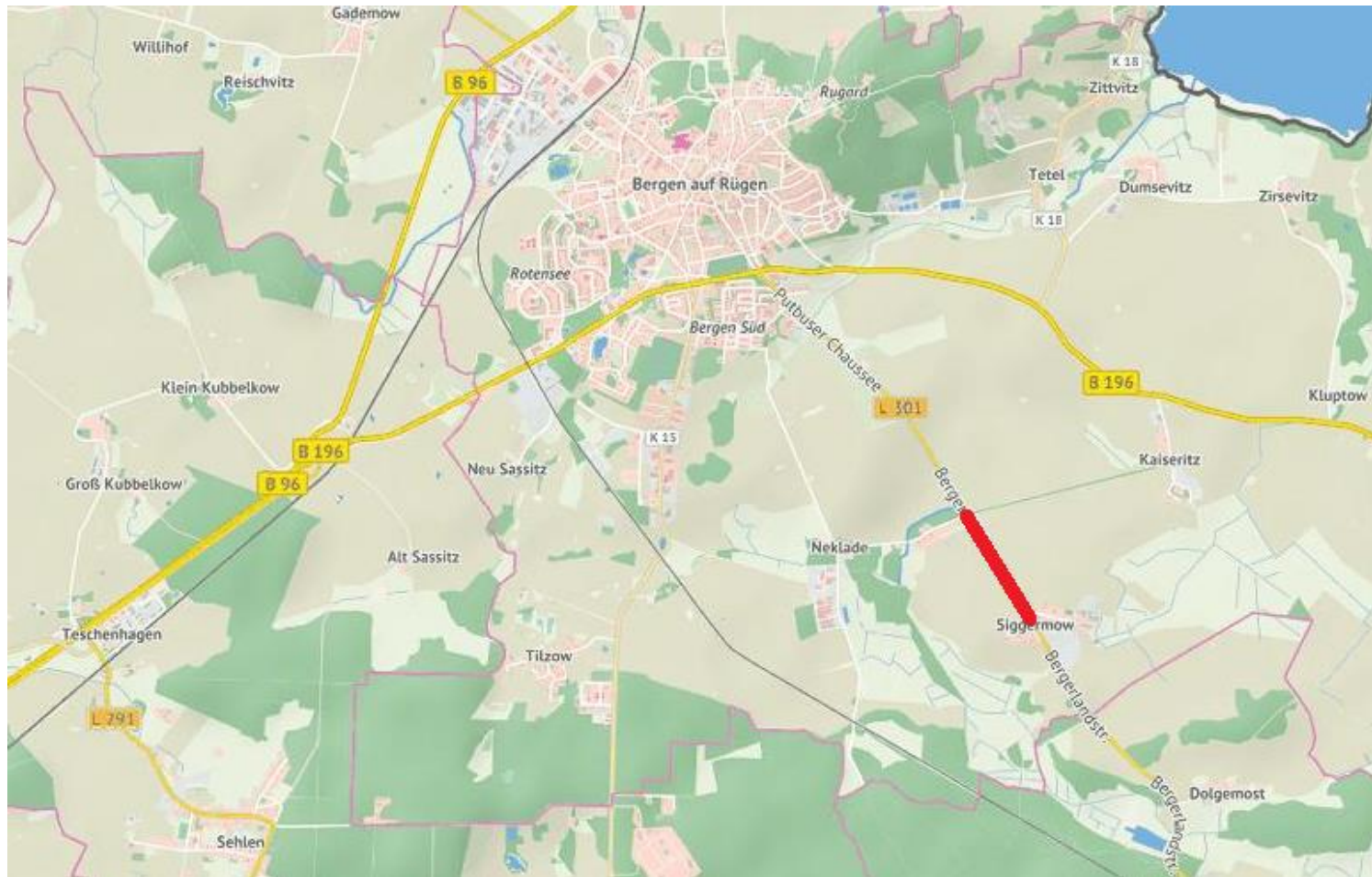
Vorschlag Born - Wieck (ca. 2,5 km)



Vorschlag Marlow - Dettmannsdorf (ca. 3 km)



Vorschlag Neklade - Siggermow (ca. 1 km)



Vorschlag Altefähr - Gustow (ca. 3 km)



**Danke
für Ihre
Aufmerksamkeit!!!**